



SECRETARÍA DE
GOBIERNO

Al contestar por favor cite estos datos:
Radicado No. 20251700213651
Fecha: 14-05-2025

20251700213651

Página 1 de 1

Bogotá, D.C.

170

Doctor:

DAVID ANTONIO GARZÓN FANDIÑO

Subsecretario

Comisión Segunda Permanente de Gobierno

Concejo de Bogotá, D.C.

comisiondegobierno@concejobogota.gov.co

Calle 36 No. 28A – 41

Bogotá D.C.

Datos Notificación

Nombres/Apellidos: _____

No Identificación: _____

Fecha y Hora: _____

Nota: Los datos de este apartado solo serán diligenciados por la persona quien recibe este documento al momento de la notificación.

CONCEJO DE BOGOTÁ 16-05-2025 10:27:53

2025ER13167 O 1 Fol:12 Anex:0

ORIGEN: SECRETARIA DISTRITAL DE GOBIERNO/GUSTAVO QUINTERO AR

DESTINO: COMISION 2ª PERM. GOBIERNO/GARZON FANDIÑO DAVID A

ASUNTO: ALCANCE RESPUESTA PP 565 DE 2025

OBS: RECIBIDO 15/5/2025

Asunto: Alcance respuesta a la Proposición No. 565 de 2025.

Referencia: Radicado No. 20254211476572

Respetado Subsecretario:

De manera atenta damos alcance al oficio con radicado No. 20251700202271, mediante el cual se dio respuesta a la Proposición No. 565 de 2025, suscrita por los Concejales Andrés Giovanni Barrios Bernal y Sandra Consuelo Forero Ramírez, integrantes de la bancada del partido Centro Democrático, relacionada con el tema: "Borde Norte".

Sobre el particular, dentro del marco de las competencias y funciones que corresponden a esta Secretaría, remito la respuesta a los numerales 1 y 2 asignados a la Secretaría y la respuesta a los numerales 3 y 4 de las alcaldías locales de Usaquén y Suba, suministrada por la Subsecretaría de Gestión Local y la Dirección para la Gestión Del Desarrollo Local, según comunicación con radicado No. 20252100180173 (anexo).

Cordialmente,

GUSTAVO QUINTERO ARDILA

Secretario Distrital de Gobierno

gustavo.quintero@gobiernobogota.gov.co

Anexo: Uno (seis folios en formato *pdf)

Proyectó: Hamilton Hernán Liz Pito – Profesional Universitario Contratista DRP.

Revisó: Ángela Patricia Cruz Vargas – Profesional Universitario DRP.

Julián Arévalo Pedraza – Profesional Especializado Contratista DRP.

Aprobó: Juan Bello González – Director de Relaciones Políticas.

Edificio Liévano
Calle 11 No. 8 -17
Código Postal: 111711
Tel. 3387000 - 3820660
Información Línea 195
www.gobiernobogota.gov.co

GDI-GPD-F032
Versión: 07
Vigencia: 24 de enero de 2024
Caso HOLA: 12936



MEMORANDO

210
Bogotá D. C.PARA: **JUAN SEBASTIÁN BELLO GONZÁLEZ**
Director de Relaciones PolíticasDE: **EDUARDO ANDRÉS GARZÓN TORRES**
Subsecretario de Gestión Local**DIANA ALEJANDRA PARADA PRIETO**
Directora para la Gestión del Desarrollo LocalASUNTO: Respuesta al memorando No.20251700160903- Alcance al radicado de respuesta
N.20251700171753 Proposición 565 - 2025

Respetado Juan Sebastián, reciba un cordial saludo;

Dando alcance a la respuesta del radicado del asunto y dentro del marco de las funciones y competencias de la Subsecretaría de Gestión Local y la Dirección para la Gestión del Desarrollo Local, se remite respuesta a los numerales 1 y 2, planteados a Secretaría Distrital de Gobierno, y numerales 3 y 4 planteados a las Alcaldías Locales de Usaquén y Suba, de la Proposición 565 de 2025, interpuesta por los Honorables Concejales Sandra Forero Ramírez y Andrés Barrios Bernal. requerida en los siguientes términos:

Secretaría Distrital de Gobierno:

1. *“¿Cuánto recurso humano se ha desplegado en la conformación de cada PMU a partir de emergencias por lluvias, inundaciones y otro tipo de alertas debido al clima? Discrimine la información por fecha, ubicación del PMU, entidades a cargo, funcionarios asignados y resultados del PMU”.*

En la estructura organizacional de la Secretaría Distrital de Gobierno, las Alcaldías Locales hacen parte del nivel central, en consecuencia, ante situaciones de riesgo y/o amenaza son los primeros respondientes, es por ello, que ante lo planteado, las Alcaldías Locales de Usaquén y Suba informan que se ha delegado mínimo una (1) persona para la asistencia permanente de las reuniones de seguimiento y según la necesidad de las labores a desarrollar se realiza la programación del personal idóneo adicional necesario. Así mismo, se brinda acompañamiento permanente desde el equipo de la Oficina de Riesgos y se ha contado con el acompañamiento del equipo de Seguridad (Gestores de convivencia), de Ambiente y del área Jurídico - Político para la gestión de necesidades específicas que surgen de la operación.

Igualmente, informa la asistencia al **PMU por evento SIRE 5449765 de los sectores de influencia Torca y Guaymaral**- instalado en el Terminal de Transportes del Norte desde el día 12 febrero y se mantiene vigente a la fecha. Aunque no ha sido posible contar con el acompañamiento permanente de todas las entidades en el PMU, están convocadas a su asistencia: IDIGER, UMV, EAAB, Aguas Bogotá, SDA, UAECOB, SDM, SDS, Alcaldía Local de Usaquén y Alcaldía Local de Suba.

Como resultado del PMU, se ha logrado la limpieza constante de los cuerpos de agua ubicados en los sectores de influencia Torca y Guaymaral mediante la extracción de lodos, sedimentos y residuos ordinarios. Se ha realizado la evaluación de 403 individuos arbóreos y la intervención de 313 de estos. Se han ejecutado 4 operativos de levantamiento de estructuras no convencionales y así mismo por parte de las Alcaldías Locales se crearon piezas comunicativas con el sistema de semaforización contemplado en el Plan de Contingencia elaborado por IDIGER. Igualmente realizó la caracterización del sector comercial que se encuentra dentro del polígono del PMU y se ha realizado el seguimiento administrativo necesario a los requerimientos de las entidades. Así mismo se han programado y ejecutado acciones en torno a la intervención de puntos críticos de residuos en la parte alta de Usaquén.

Por su parte la Alcaldía Local de Suba, informa igualmente la asistencia **al PMU por evento SIRE 5449765 de los sectores de influencia Torca y Guaymaral**- instalado en el Terminal de Transportes del Norte desde el día 12 febrero y se mantiene vigente a la fecha. Por parte de la Alcaldía Local de Suba, se ha asignado mínimo dos (2) personas para la asistencia permanente de las reuniones de seguimiento y según la necesidad de las labores a desarrollar, se programa el personal idóneo. Se ha efectuado acompañamiento permanente desde el equipo de la Oficina de Seguridad, Convivencia y Gestión del Riesgo, con el acompañamiento del equipo de Seguridad (Gestores de convivencia y riesgo), de Gestión Ambiental, Infraestructura, prensa y del área Jurídico - Policial para la gestión de necesidades específicas que surgen de la operación

Es de resaltar que, como resultado del PMU, se ha logrado el trabajo articulado entre las Alcaldías Locales de Usaquén y Suba, realizando la limpieza constante de los cuerpos de agua ubicados en los sectores de influencia Torca y Guaymaral mediante la extracción de lodos, sedimentos y residuos ordinarios. Se ha efectuado la evaluación de 403 individuos arbóreos y la intervención de 313 de estos. Se han ejecutado 4 operativos de levantamiento de estructuras no convencionales y así mismo por parte de las Alcaldías Locales se crearon piezas comunicativas con el sistema de semaforización contemplado en el Plan de Contingencia elaborado por IDIGER. De igual manera se acompañó a la SDA tanto en los recorridos de verificación con el fin de proporcionar seguridad a los operarios como sirviendo de canal de comunicación a más de 5 predios privados con arbolado en riesgo, los cuales se identifican a continuación:

Tramos	Recursos	RESPONSABLE	TOTAL	ENTIDADES OPERATIVAS METROS LINEALES				OPERACIÓN			
				AB	EAAB	ANI	UMV	AVANCE	FALTA MTE	% AVANCE	M3 EXTRAÍDO
1 A.N 201-222 C. TORO	1 palaDR 1	EAAB	2013	465	1050	0	0	1515	498	75,26%	2872
2 ESTRUCTURA 207		ANI/UMV	73	0	0	30	43	73	0	100,00%	112
3 ESTRUCTURA 215		ANI	12	0	0	6	0	6	6	50,00%	3275
4 BOX 218		ANI	96	0	0	96	0	96	0	100,00%	0
5 BOX 222		ANI	80	0	0	80	0	80	0	100,00%	0
6 CL 222-45-52		AB	230	0	230	0	0	230	0	100,00%	430
7 KR 52 222-235		AB	1430	263	0	0	0	263	1167	18,39%	50
8 KR 52 218-222	1 ANFIBIA	AB	450	225	265	0	0	490	0	100,00%	1682
9 CL 218-45-52		AB	110	90	20	0	0	110	0	100,00%	3824
10 Kr 52 218-215		UMV	282	65	14	0	0	79	203	28,01%	296
11 AUTO-215-209 OCC		UMV	531	0	0	0	0	0	531	0,00%	0
12 A.N 208-207 OCC		UMV	209	0	35	0	124	159	0	100,00%	384
13 Sub A.N. 181-222		ANI	1490	0	0	1190	300	1490	0	100,00%	0
TOTAL			6966	1108	1664	1382	407	4561	2405	85,48%	9685,5

Fuente: elaboración propia alcaldías locales de Usaquén y Suba

Para lograr estrategias de prevención, se diseñaron las piezas gráficas de instrumentos de Semaforización, los cuales se difunden en las redes sociales de las alcaldías Locales y en chats con la comunidad, tal como se pueden observar:





Igualmente se efectuó la caracterización del sector comercial que se encuentra dentro del polígono del PMU y se ha realizado el seguimiento administrativo necesario a los requerimientos de las entidades. Así mismo se han programado y ejecutado acciones en torno a la intervención de puntos críticos de residuos en la parte alta de Usaquén.

Estado de la unidad productiva	Suba	Usaquén	Total general
Unidades Productivas funcionamiento (información preliminar)	15	44	59
Unidad Productiva Cerrado	2	14	16
Unid. Productiva en funcionamiento	28	55	83
Unid. Prod. Renuente	0	5	5
Total	45	118	163

Fuente: elaboración propia alcaldías locales de Usaquén y Suba

Se atendió una situación de un animal accidentado sobre la autopista norte, donde se activaron las entidades correspondientes y se encontró un sitio para atender al canino, que estaba en estado de gestación. Se perdieron al transcurso del tratamiento las 5 crías, 3 alcanzaron a nacer vivas.



2. ¿Cuántos levantamientos de estructuras no convencionales se han realizado en el separador de la Autopista Norte y en otros sectores del borde norte? Discrimine por mes y anexe soporte fotográfico de cada una de las intervenciones.

Dentro de las acciones que se desarrollan de manera constante en el marco del PMU por evento SIRE 5449765 de los sectores de influencia Torca y Guaymaral, se realizan recorridos permanentes por el polígono de afectación donde se identifica la necesidad de llevar a cabo los operativos de levantamiento de estructuras no convencionales. Durante el mes de febrero se realizaron de manera conjunta entre la Alcaldía Local de Usaquén y Suba se realizaron 2 operativos, los días 14 y 18 de febrero y así mismo, durante el mes de marzo se realizaron 2 operativos más, los días 04 y 13 de marzo. Vale la pena mencionar que para el mes de mayo, se tiene programado recorrido de patrullaje mixto en compañía de Ejército Nacional y operativo de levantamiento de estructuras no convencionales para desarrollar el día viernes 16 de mayo.


Respecto del levantamiento de estructuras no convencionales se registran los siguientes metros cúbicos de residuos retirados de forma conjunta por las Alcaldías locales de Usaquén y Suba:

1. Febrero 14: 6m³
2. Febrero 18: 8m³
3. Marzo 4: 5m³
4. Marzo 13: 4m³

Estructuras retiradas 12mts cúbicos en total.

A continuación, se presenta el balance detallado del retiro, de estas estructuras:


1. Febrero 14

Novedades	
Habitantes de calle	8 habitantes, 4 en estructuras 4 caminantes
Residuos Ordinarios o Voluminosos.	4 m ³
Estructuras no Convencionales / estructura circunstancial	4 estructuras no convencionales
	

2. Febrero 18:


Novedades	
Habitantes de calle	7 CHC, 4 en estructuras 3 caminantes
Residuos Ordinarios o Voluminosos.	8 m ³
Estructuras no Convencionales / estructura circunstancial	4 estructuras no convencionales (2 estructuras luego del separador de san Andresito y 2 recogidos o circunstanciales
Arbolado caído	11
Canales de Agua separador	Se recuerda la necesidad de intervenir los canales en el separador pues están colmatados, con individuos arbóreos (muertos) y residuos vegetales y maderables sobre estos obstruyendo el caudal del mismo. Aparte de residuos de aceite
Alcantarillas y cajas, estructuras	

3 alcantarillas sin tapa
2 rebosándose (jardines del recuerdo)
1 caja con basura
1 caja de ETB
8 estructuras costado occidental



3. Marzo 4:

Novedades	
Residuos Ordinarios o Voluminosos.	5m2
Habitantes de calle	7 visualizados, 5 intervenidos y 1 acepta la oferta. 2 menores de 28. Se recomienda llamar a IDIPRON
Estructuras no Convencionales	4
Puntos de Acopio de Basura / estructuras circunstanciales recolectadas	2
Canales de Agua separador	<p>Se recuerda la necesidad de intervenir los canales en el separador pues están colmatados, con individuos arbóreos (muertos) y residuos vegetales y maderables sobre estos obstruyendo el caudal del mismo.</p> <p>Se identificó un habitante de calle durmiendo en un alcantarillado</p>



4. Marzo 13

Novedades	
Habitantes de calle	7 CHC, 4 en estructuras 3 caminantes
Residuos Ordinarios o Voluminosos.	4 m3
Estructuras no Convencionales / estructura circunstancial	4 estructuras no convencionales (2 estructuras luego del separador de San Andresito y 2 recogidos o circunstanciales
Arbolado caído	11
Canales de Agua separador	Se recuerda la necesidad de intervenir los canales en el separador pues están colmatados, con individuos arbóreos (muertos) y residuos vegetales y maderables sobre estos obstruyendo el caudal del mismo. Aparte de residuos de aceite
Alcantarillas y cajas, estructuras	3 alcantarilla sin tapa 2 rebotándose (jardines del recuerdo) 1 caja con basura 1 caja de ETB 8 estructuras costado occidental



3. Indique, ¿Cuántos metros de espacio público a partir del establecimiento de vendedores informales, se recuperaron en el borde norte de Bogotá desde enero de 2024 hasta la fecha?

En la localidad de Usaquén se han realizado múltiples y reiterados operativos de recuperación de espacio público incluida la venta informal, sin embargo, en este tema en específico solo se contabilizan metros cuadrados recuperados que hayan logrado ser sostenidos y que se aprecian definitivamente libre de esta ocupación. Así las cosas, estamos en proceso de operativos con garantía de sostenibilidad, haciendo el proceso de oferta institucional por parte de las entidades involucradas y otras herramientas que se programaron que aumentarán exponencialmente las cifras de recuperación.

Dicho lo anterior, hasta el momento se han recuperado de manera definitiva y sostenida 350 m2. Esta métrica corresponde a la estrategia de sostenibilidad en contra de ventas informales en la Calle 140 con Carrera 11, zonas específicas del parque fundacional de Usaquén y zonas aledañas tales como carrera 11 con 143, un segmento de la ocupación de la calle 127 con carrera 15. Para un total de 350 metros aproximadamente.

Por su parte la Alcaldía Local de Suba informa que, en el sector borde norte, comprendido desde el límite con Chía hasta la Calle 191, desde la ALS no se ha efectuado recuperación de espacio público respecto a vendedores informales, en el periodo requerido.

4. Indique Cual es el acompañamiento otorgado por parte de la Gerencia del Fondo de Desarrollo Local de Usaquén a los centros educativos del borde norte de Bogotá? Certifique los protocolos de acompañamiento en materia de seguridad y convivencia en las instalaciones rutas escolares corredores públicos etc. Adicionalmente anexe las actividades de articulación adelantadas con cada una de las instituciones.

La Alcaldía Local de Usaquén informa el avance en acciones coordinadas y continuas que se han implementado en los entornos de las instituciones educativas Colegio Saludcoop Norte IED y Colegio Aquileo Parra IED, con

el objetivo de fortalecer la seguridad, promover el autocuidado y garantizar la sana convivencia de los entornos educativos. En este sentido, a través de los gestores locales, se han realizado acompañamientos a la salida de los estudiantes de ambas instituciones, en donde, se lleva a cabo una labor de sensibilización dirigida a los jóvenes sobre la importancia de las líneas de emergencia y las estrategias de autocuidado para prevenir situaciones de riesgo; adicional, se generan tips de seguridad y convivencia que permitan a los estudiantes mitigar cualquier situación que pueda poner en riesgo su integridad.

Adicionalmente, la administración local ha brindado atención y seguimiento a denuncias presentadas por estudiantes y padres de familia relacionadas con situaciones de acoso por parte de hombres que realizan actos obscenos en las inmediaciones de los colegios. Ante estos casos, se activa de manera inmediata la ruta de atención integral establecida, que incluye la notificación y el acompañamiento del Instituto Colombiano de Bienestar Familiar (ICBF) para la protección de los menores.

Se han activado rutas de coordinación con la Policía Nacional frente a denuncias referentes a la presunta venta de sustancias psicoactivas en las afueras de los colegios por parte de individuos en motocicleta, quienes estarían persuadiendo a los estudiantes para distribuir estas sustancias dentro de las instalaciones educativas. Estas denuncias han sido trasladadas a la Policía Nacional para su respectivo acompañamiento, investigación y las acciones de control pertinentes en la zona.

De igual manera, se adelantan campañas de sensibilización dirigidas a los estudiantes sobre los riesgos asociados al consumo indebido de sustancias psicoactivas y bebidas alcohólicas, buscando prevenir su involucramiento en estas prácticas.

En cuanto a los vendedores informales ubicados en las afueras de los colegios, quienes en algunos casos interactúan con los estudiantes a través de las rejas para la venta de alimentos, se realiza una revisión de su documentación y se les informa sobre la ruta de formalización a través del Instituto para la Economía Social (IPES), instándolos a regularizar su situación. Asimismo, se les solicita de manera cordial que se retiren de lugares que puedan obstaculizar el tránsito peatonal en la zona, garantizando la movilidad de estudiantes, padres de familia y transeúntes. De igual forma, se aborda la presencia de bicitaxis en los alrededores, brindando información sobre las normativas de tránsito y solicitando su colaboración para evitar congestiones y garantizar la seguridad vial.

Como medida complementaria para fortalecer la seguridad en el entorno escolar, la Alcaldía Local realiza un monitoreo constante y acompañamiento a los parques aledaños a estas dos instituciones educativas. En estos espacios, se lleva a cabo una labor de sensibilización dirigida a los motociclistas que transitan o se estacionan en la zona, enfatizando la importancia del cumplimiento de las normas de tránsito para prevenir accidentes y garantizar la seguridad de todos los usuarios de estos espacios públicos. Así mismo, se cuenta con el Comité Operativo de Entornos Escolares, como instancia de articulación, el cual es liderado por la Dirección Local de Educación de Usaquén y Suba (DILE) adscrito a la Secretaría Distrital de Educación, en el que se coordinan acciones conjuntas para la garantía de derechos de los entornos escolares, trabajando de forma articulada con las entidades y autoridades locales.

Por su parte, desde la Alcaldía Local de Suba a través de la oficina de Seguridad, Convivencia y Gestión del Riesgo, con el objetivo de mejorar la percepción de seguridad en los entornos escolares, en especial del Colegio Distrital Nueva Zelândia, sedes A y B, ubicados en Calle 181 No. 51 A 31 UPL Torca y Calle 187 No. 49 42 UPL Torca., respectivamente, se han desarrollado las siguientes acciones: Apadrinamiento por parte de gestores de confianza, encargados de recopilar información de novedades en el entorno.

- Articulación de las distintas entidades, con miras a generar acciones que orienten a la solución de novedades.
- Acompañamiento de Policía Nacional a las horas de ingreso y salida.
- Patrullajes mixtos de Policía y Ejército en entornos escolares, tendientes a neutralizar acciones de microtráfico.
- Recorridos con Secretaría de Integración social para atender casos de habitabilidad en calle.
- Operativos de Inspección vigilancia y Control sobre actividades comerciales que afectan la seguridad y convivencia en los entornos escolares.
- Reuniones con directivos del Colegio con miras a conocer problemas de convivencia al interior del mismo que requiera acciones de las entidades.

Lo anterior se ejecuta en todas las sedes de los colegios distritales, sumados a la estrategia Mochila de Cuidado que lidera el DILE en el territorio, con acompañamiento de Personería Local, Secretaría de Educación, Secretaría de Seguridad, Convivencia y Justicia y Policía Nacional

Cordialmente,



EDUARDO ANDRÉS GARZÓN TORRES
Subsecretario de Gestión Local



DIANA ALEJANDRA PARADA PRIETO
Directora para la Gestión del Desarrollo Local

Proyectó: Jacqueline Friede Villa Roel – DGDL

Katherine Alvarado Camacho – DGDL

Revisó: Katherine Alvarado Camacho – DGDL
Andrea Puentes Gómez – SGL

Aprobó: Katerine Hernández Infante - SGL
Andrés Cárdenas Villamil - SGL.